



ÜBERBAUUNGSORDNUNG

"OMEGA - AREAL" (ZPP 4.2)

Überbauungsplan

MSTB. 1:1000

Genehmigungsvermerke

Vorprüfung vom **29. 06. 2012**

Publikation im Amtsanzeiger vom **09. + 16. 01. 2013**

Öffentliche Planaufgabe vom **09. 01. 2013** bis **08. 02. 2013**

Persönliche Benachrichtigung der Grundeigentümer am -

Eingereichte Einsprachen -

Rechtsverwahrungen -

Einspracheverhandlungen -

Unerledigte Einsprachen -

Erledigte Einsprachen -

Rechtsverwahrungen -

Beschluss

Durch den Gemeinderat am **20. 03. 2013**

Die Richtigkeit dieser Angaben bescheinigt

Namens des Gemeinderates

Der Stadtpräsident

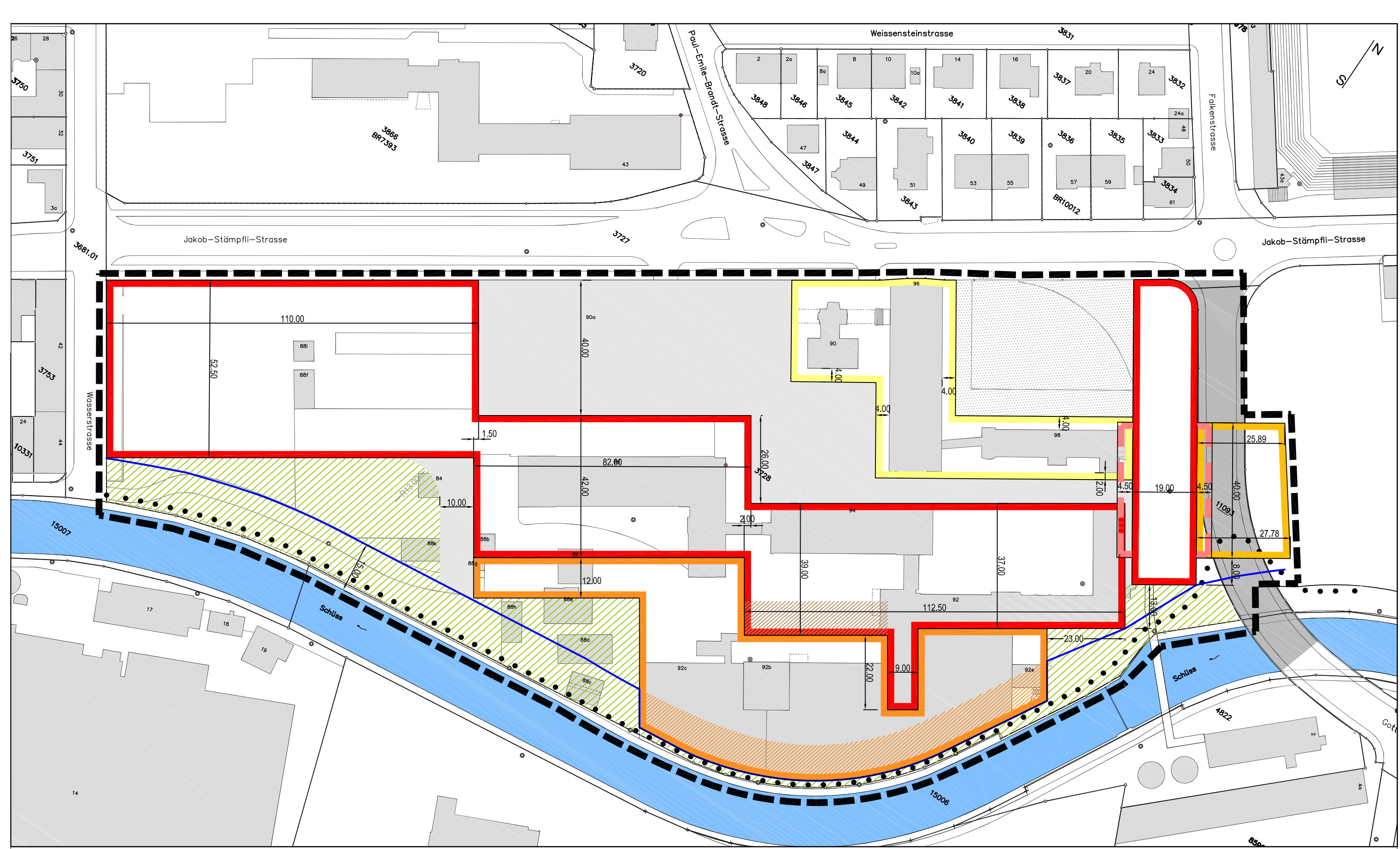
Die Stadtschreiberin

Erich Fehr






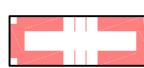









Barbara Labbé

Genehmigt durch das Amt für Gemeinden und Raumordnung

28. 05. 2013



Legende / Légende

	Baubereich A <i>Secteur de construction A</i>		Teilbereich B' <i>Secteur partiel B'</i>		Bereich für Abfallsammelstelle <i>Secteur pour collecte des ordures</i>		Esplanade <i>Esplanade</i>		Gewässerabstand <i>Distance au cours d'eau</i>
	Baubereich A' <i>Secteur de construction A'</i>		Baubereich C <i>Secteur de construction C</i>		Uferbereich <i>Zone de rive</i>		Verkehrsraum gemäss Art. 15 BR <i>Espace routier selon art. 15 RC</i>		Öffentlicher Weg <i>Chemin public</i>
	Baubereich B <i>Secteur de construction B</i>		Baubereich S <i>Secteur de construction S</i>		Privater Aussenraum <i>Espace extérieur privé</i>		Öffentlicher Weg <i>Chemin public</i>		Planperimeter <i>Périmètre du plan</i>